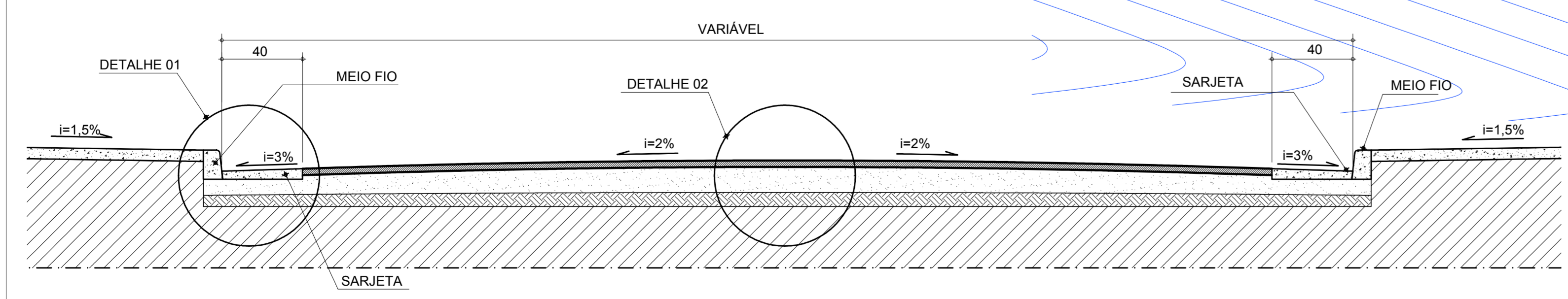
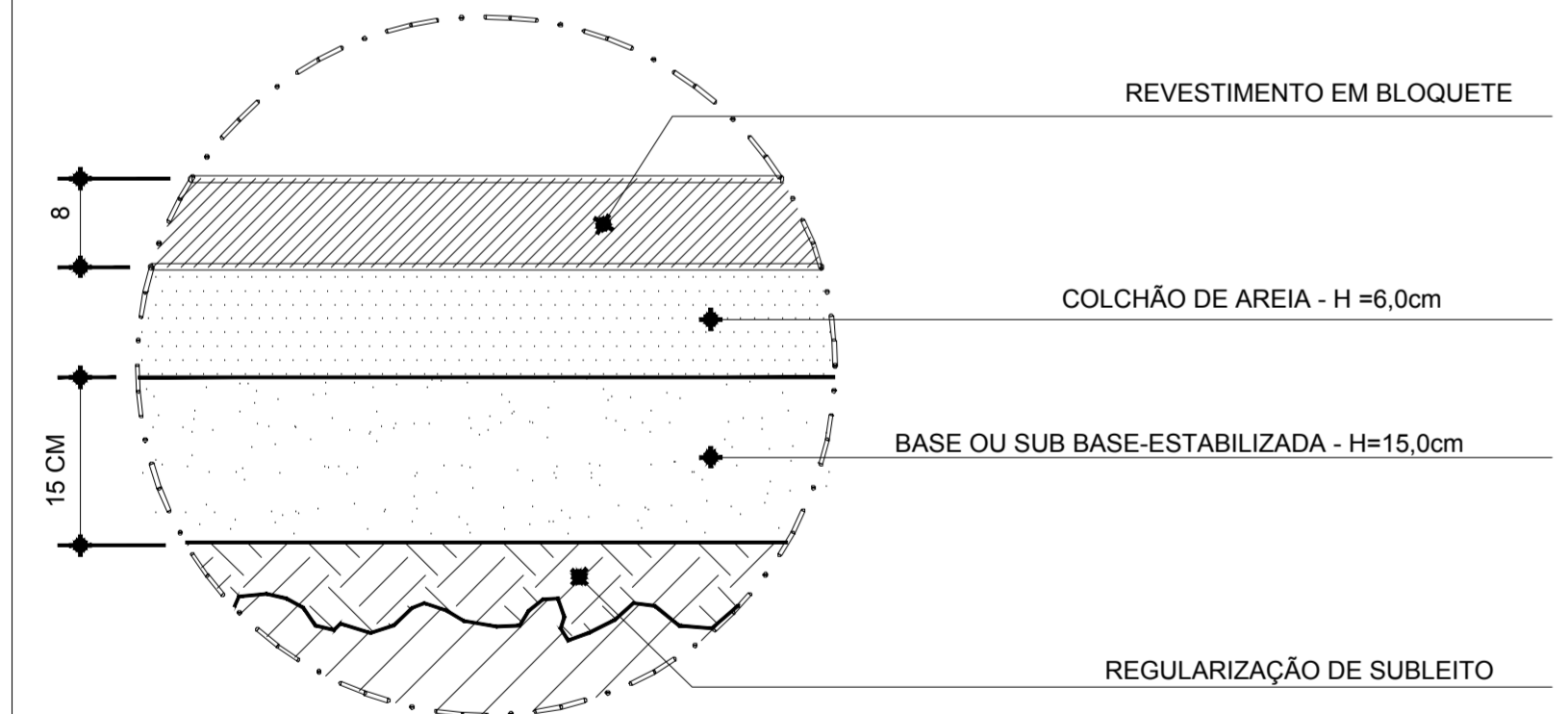
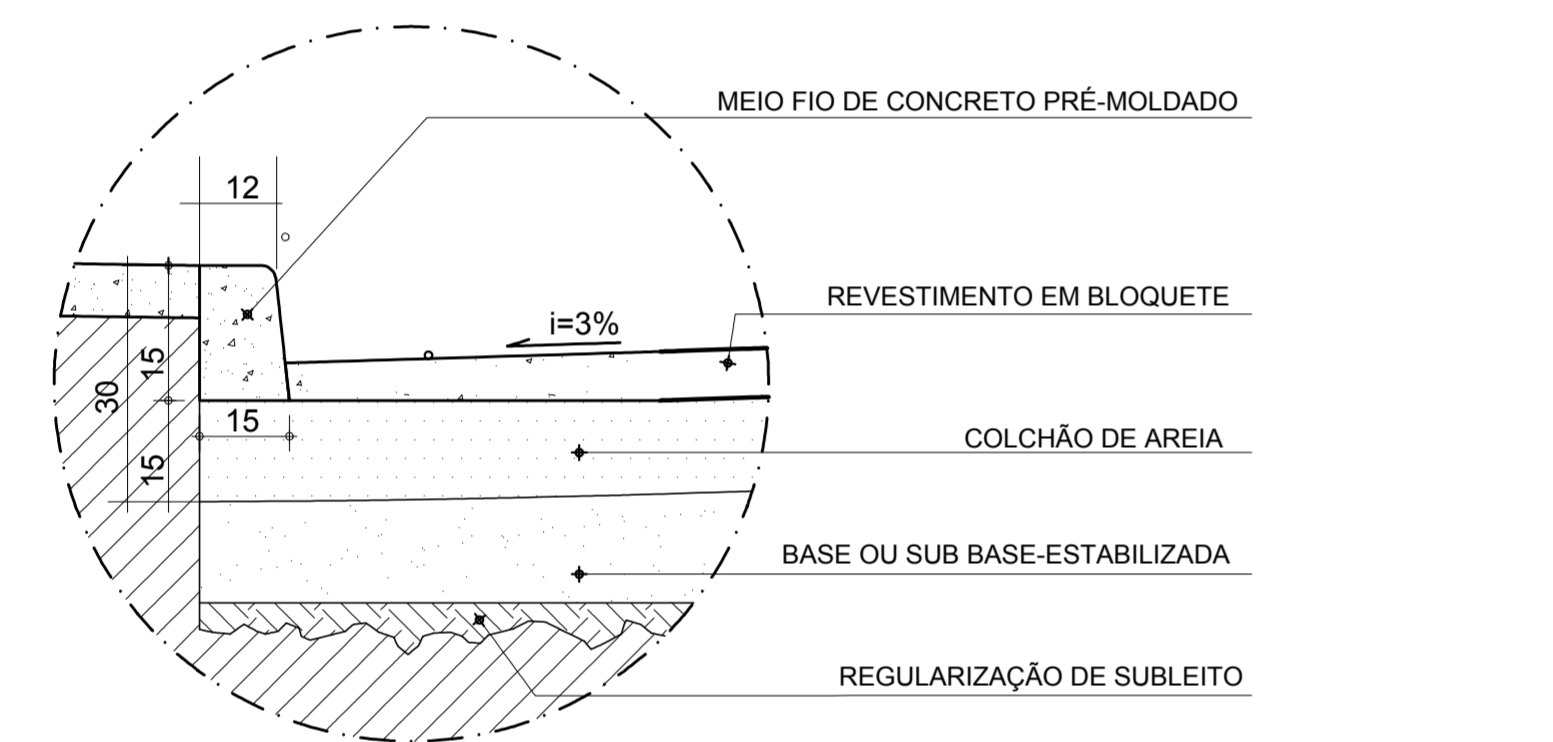


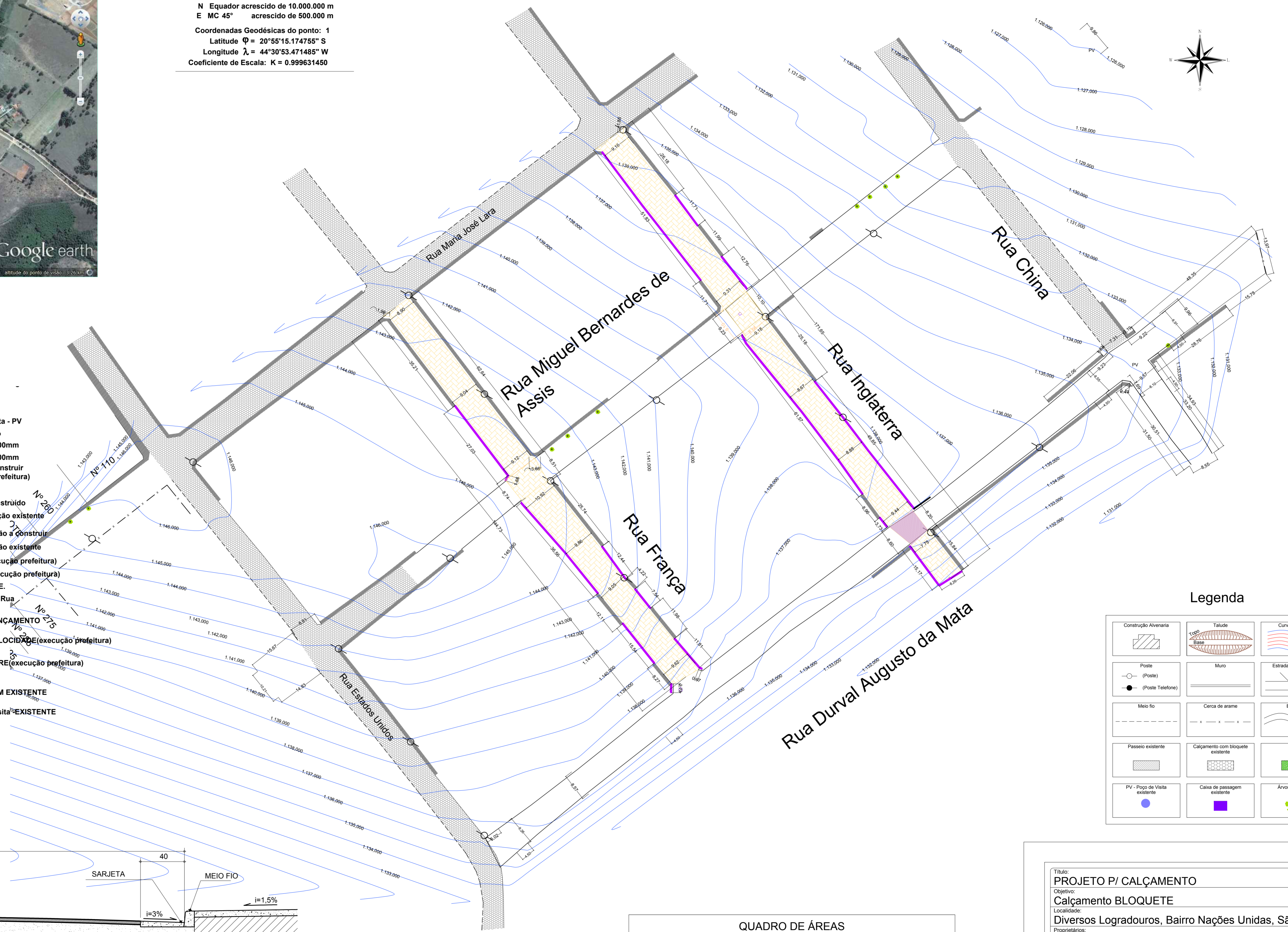


Sistema de Coordenadas
 Coordenadas Planas Sistema U T M
 Origem das coordenadas:
 Elipsóide: SAD-69
 N Equador acrescido de 10.000.000 m
 E MC 45° acrescido de 500.000 m
 Coordenadas Geodésicas do ponto: 1
 Latitude $\Phi = 20^{\circ}55'13.174755''$ S
 Longitude $\lambda = 44^{\circ}30'53.471485''$ W
 Coeficiente de Escala: K = 0.999631450

SITUAÇÃO



- LEGENDA**
- Poço de visita - PV
 - Boca de lobo
 - Tubulação 400mm
 - Tubulação 600mm
 - Passeio a construir (execução prefeitura)
 - Canaleta
 - Passeio construído
 - Pavimentação existente
 - Pavimentação a construir
 - Pavimentação existente
 - Sarjeta (execução prefeitura)
 - Meio fio (execução prefeitura)
 - Rampa P.N.E.
 - Placa Ident. Rua
 - ALA DE LANÇAMENTO
 - PLACA VELOCIDADE (execução prefeitura)
 - PLACA PARE (execução prefeitura)
 - DRENAGEM EXISTENTE
 - Poço de visita EXISTENTE



- Legenda**
- Construção Alvenaria
 - Talude
 - Curvas de nível
 - Poste (Poste)
 - Muro
 - Estrada pavimentada
 - (Poste Telefone)
 - Meio fio
 - Cerca de arame
 - Estrada
 - Passeio existente
 - Calçamento com bloquete existente
 - Mata
 - PV - Poço de Visita existente
 - Caixa de passagem existente
 - Árvore existente

QUADRO DE ÁREAS

DESCRIÇÃO	COMPRIMENTO MÉDIO (M)	LARGURA MÉDIA (M)	ÁREA (M²)
RUA FRANÇA	144,73M	8,21M	1.188,23M²
RUA INGLATERRA -	171,65M	8,84M	1.517,39M²
ÁREA PAVIMENTADA	8,61M	8,40M	72,32M²
TOTAL			1.445,07M²

Título: **PROJETO P/ CALÇAMENTO** Folha: 1
 Objeto: **Calçamento BLOQUETE**
 Localização: **Diversos Logradouros, Bairro Nações Unidas, São Tiago**
 Proprietários: **Prefeitura Municipal de São Tiago**
 Escala: **1/600** Data: **MARÇO/2016** Estado: **MG**
QUADRO DE ÁREAS
 Prefeitura Municipal de São Tiago Responsável Técnico